Projektētās teritorijas shēma pirms zemes ierīcības projekta izstrādes



Projektētās teritorijas shēma pēc zemes ierīcības projekta izstrādes

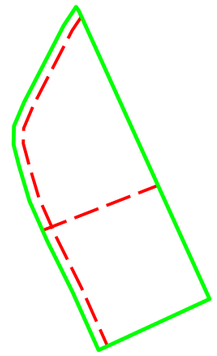

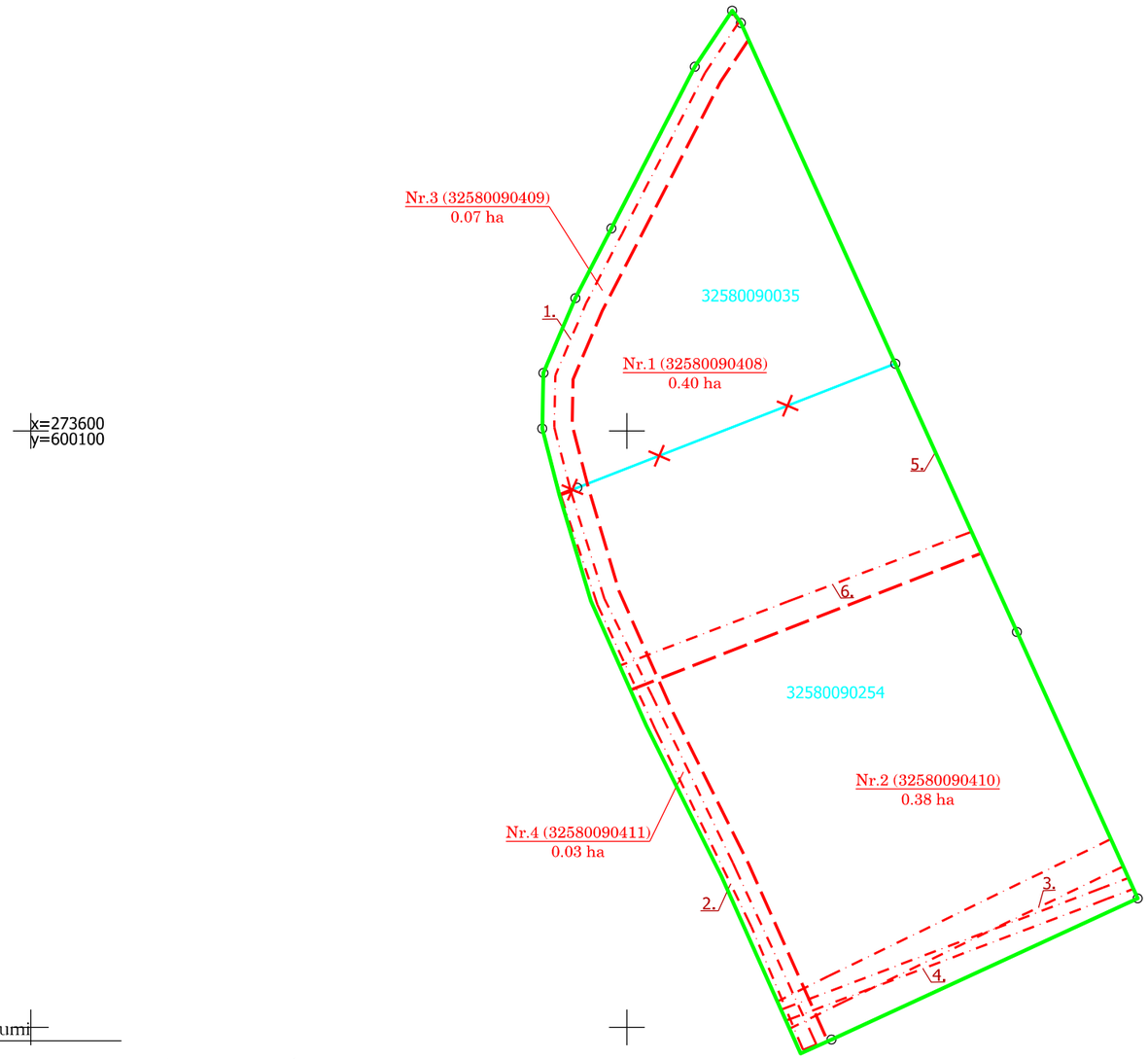

Esošā zemes vienība	
Kadastra apzīmējums	Platība
32580090035	0.25 ha
32580090254	0.63 ha

Projektētās zemes vienības				Apgrūtinājumi	
Nr.	Kadastra apzīmējums	Platības no esošajām zemes vienībām	Platība*	Kārtas Nr.	Klasifikācijas kods
1	32580090408	0.20 ha no 32580090035 0.20 ha no 32580090254	0.40 ha	5 6	7311020105 7312030100
2	32580090410	0.38 ha no 32580090254	0.38 ha	3 4 5 6	7312050601 7312040100 7311020105 7312030100
3	32580090409	0.04 ha no 32580090035 0.03 ha no 32580090254	0.07 ha	1 2 5	7315030100 7315030100 7311020105
4	32580090411	0.03 ha no 32580090254	0.03 ha	2 3 4 5 6	7315030100 7312050601 7312040100 7311020105 7312030100
		Kopā	0.88 ha		

*Veicot zemes kadastrālo uzmērīšanu,
projektēto zemes vienību platības var tikt precizētas.

Apzīmējumi

32580090035	esošās zemes vienības kadastra apzīmējums
	esošās zemes vienības robeža ar robežpunktiem
	zemes ierīcības projekta robežas
	projektētās zemes vienības robeža
Nr.1 (32580090408) 0.40 ha	projektētās zemes vienības kadastra apzīmējums un platība
	nekustamā īpašuma apgrūtinājuma robeža

Zemes ierīcības projekts Akāciju iela 14 (Sāgas A), Akāciju iela 16, Stukmaņi, Klintaines pag., Aizkraukles nov.	
Zemes ierīcības projekta grafiskās daļas mērogs 1: 1000 LKS-92 koordinātu sistēma Mēroga koeficients: 0.999723	Kartogrāfiskā pamatne: VZD Vidusdaugavas reģionālās nodaļas zemes robežu plāns M 1:1000 (27.04.2006.) un SIA "Aizkraukles Mērnieks" zemes robežu plāns M 1:1000 (30.09.2013.)
Nekustamā īpašuma Akāciju iela 14 (Sāgas A) īpašniece	Agnese Vaivode
Nekustamā īpašuma Akāciju iela 16 īpašnieks	Gastons Ārness
Zemes ierīkotājs Jānis Ozoliņš Projekta izgatavošanas datums 11.11.2022.	Sertifikāts CA Nr.0036 izsniegts 12.08.2022., derīgs līdz 11.08.2027.