Projektētā teritorijas shēma pirms zemes ierīcības projekta izstrādes



Projektētā teritorijas shēma pēc zemes ierīcības projekta izstrādes

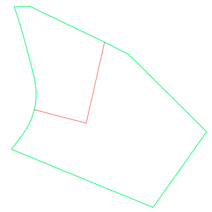

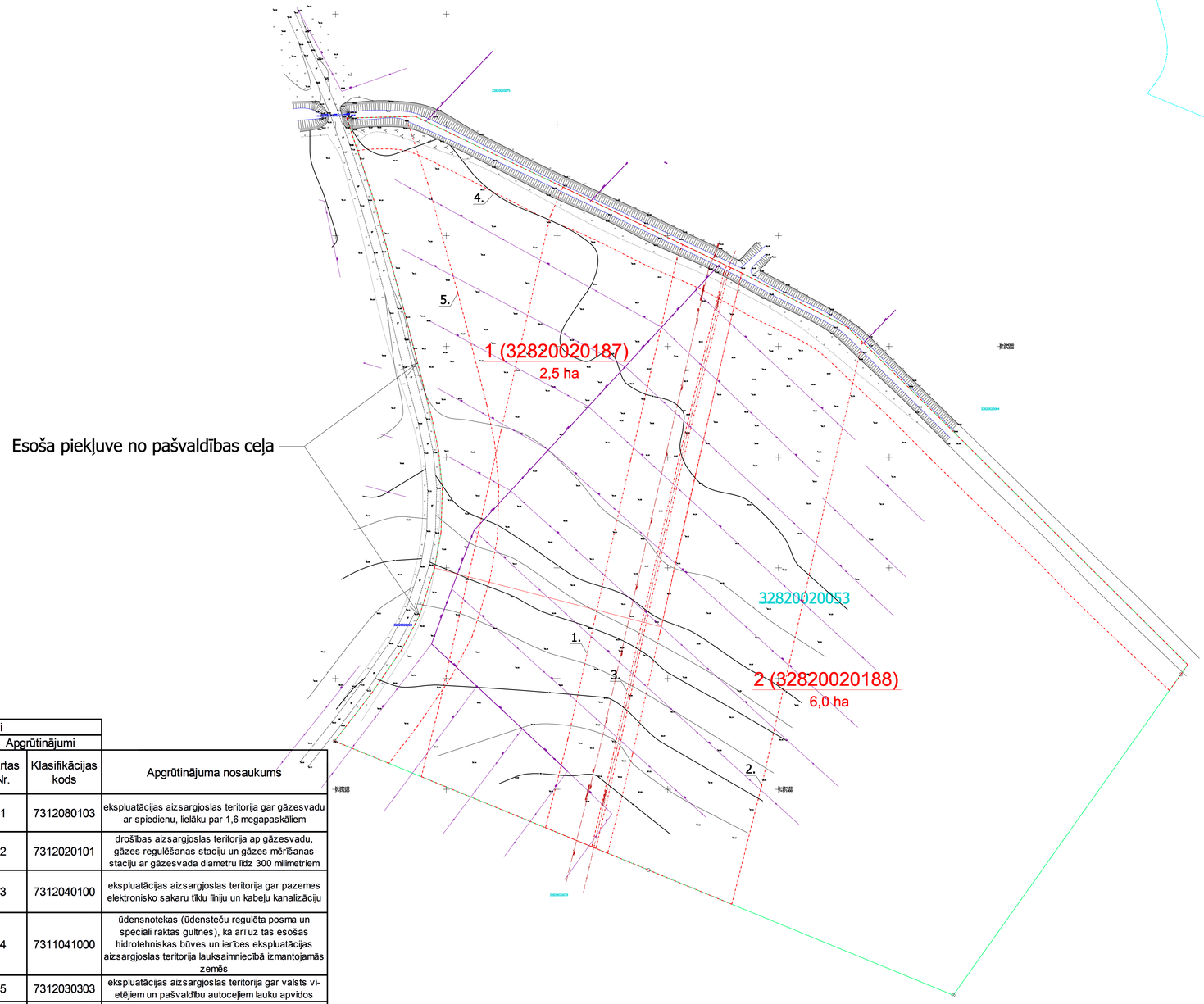

Esošā zemes vienība	
Kadastra apzīmējums	Platība ha
32820020053	8,5
Kopā	8,5

Projektētās zemes vienības un apgrūtinājumi						
Platības no esošās zemes vienības				Apgrūtinājumi		
Nr.	Kadastra apzīmējums	Platības no esošajām zemes vienībām	Platība ha	Kārtas Nr.	Klasifikācijas kods	Apgrūtinājuma nosaukums
1	32820020187	2,5 ha no 32820020053	2,5	1	7312080103	ekspluatācijas aizsargjoslas teritorija gar gāzesvadu ar spiedienu, lielāku par 1,6 megapaskāliem
				2	7312020101	drošības aizsargjoslas teritorija ap gāzesvadu, gāzes regulēšanas staciju un gāzes mērīšanas staciju ar gāzesvada diametru līdz 300 milimetriem
				3	7312040100	ekspluatācijas aizsargjoslas teritorija gar pazemes elektronisko sakaru tīklu līniju un kabeļu kanalizāciju
				4	7311041000	ūdensnotekas (ūdensteču regulēta posma un speciāli raktas gultnes), kā arī uz tās esošas hidrotehniskas būves un ierīces ekspluatācijas aizsargjoslas teritorija lauksaimniecībā izmantojamās zemēs
				5	7312030303	ekspluatācijas aizsargjoslas teritorija gar valsts vietējiem un pašvalďbu autoceļiem lauku apvidos
2	32820020188	6,0 ha no 32820020053	6,0	1	7312080103	ekspluatācijas aizsargjoslas teritorija gar gāzesvadu ar spiedienu, lielāku par 1,6 megapaskāliem
				2	7312020101	drošības aizsargjoslas teritorija ap gāzesvadu, gāzes regulēšanas staciju un gāzes mērīšanas staciju ar gāzesvada diametru līdz 300 milimetriem
				3	7312040100	ekspluatācijas aizsargjoslas teritorija gar pazemes elektronisko sakaru tīklu līniju un kabeļu kanalizāciju
				4	7311041000	ūdensnotekas (ūdensteču regulēta posma un speciāli raktas gultnes), kā arī uz tās esošas hidrotehniskas būves un ierīces ekspluatācijas aizsargjoslas teritorija lauksaimniecībā izmantojamās zemēs
				5	7312030303	ekspluatācijas aizsargjoslas teritorija gar valsts vietējiem un pašvalďbu autoceļiem lauku apvidos
		Kopā	8,5			

GEO telpa.lv

Dati ievadīti Aizkraukles novada ADTI datubāzē

Reģistrācijas Nr.

20530-ZP-24-0869

2024. gada 26.aprīlī

SIA "Ģeotelpiskie risinājumi", Reģ.nr.: 43603041044, Pils iela 14, Tukums, Tukuma novads, LV-3101
www.geotelpa.lv, tālr.: 27024516, e-pasts: dati@geotelpa.lv, info@geotelpa.lv

APZĪMĒJUMI	
	Zemes ierīcības projekta/projektētās zemes vien. robeža
	Zemes vienības robeža ar robežpunktu
	Projektēto zemes vienību robežas
	Nekustamā īpašuma objekta apgrūtinājuma robeža
1.	Nekustamā īpašuma apgrūtinājuma kārtas numurs
32820020053	Zemes vienības kadastra apzīmējums
1 (32820020053) 10 ha	Projektētās zemes vienības numurs un platība

Zemes ierīcības projekts zemes vienībai 32820020053 Skrīveru pag., Aizkraukles nov.

Zemes vienības 32820020053 īpašnieks Diāna Pēterfelde

Saskaņots 19.04.2024

SIA "M un M risinājumi"
reg.Nr.40003930560
Rīga, Kr.Barona iela 95a-12, LV-1001
tālr. 29336755, e-pasts: marcis.mistris@inbox.lv

LKS-92 TM koordinātu sistēma
TM projekcijas mēroga koeficients m=0,999662

Zemes ierīkotājs Mārcis Mistris

19.04.2024

Zemes ierīkotāja sertifikāts AA0087 izdots 06.07.2011, derīgs līdz 05.07.2026.

Kartogrāfiskā pamatne: zemes robežu plāns Valsts zemes dienests, mērnieks G.Brīls 25.06.1996, mērogs 1:10000.

Lapas 1

Lapa 1