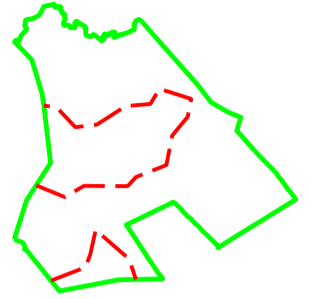
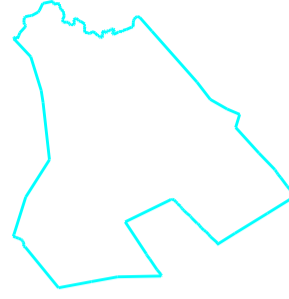


Esošā zemes vienība	
Kadastra apzīmējums	Platība
3292 003 0065	46.55 ha

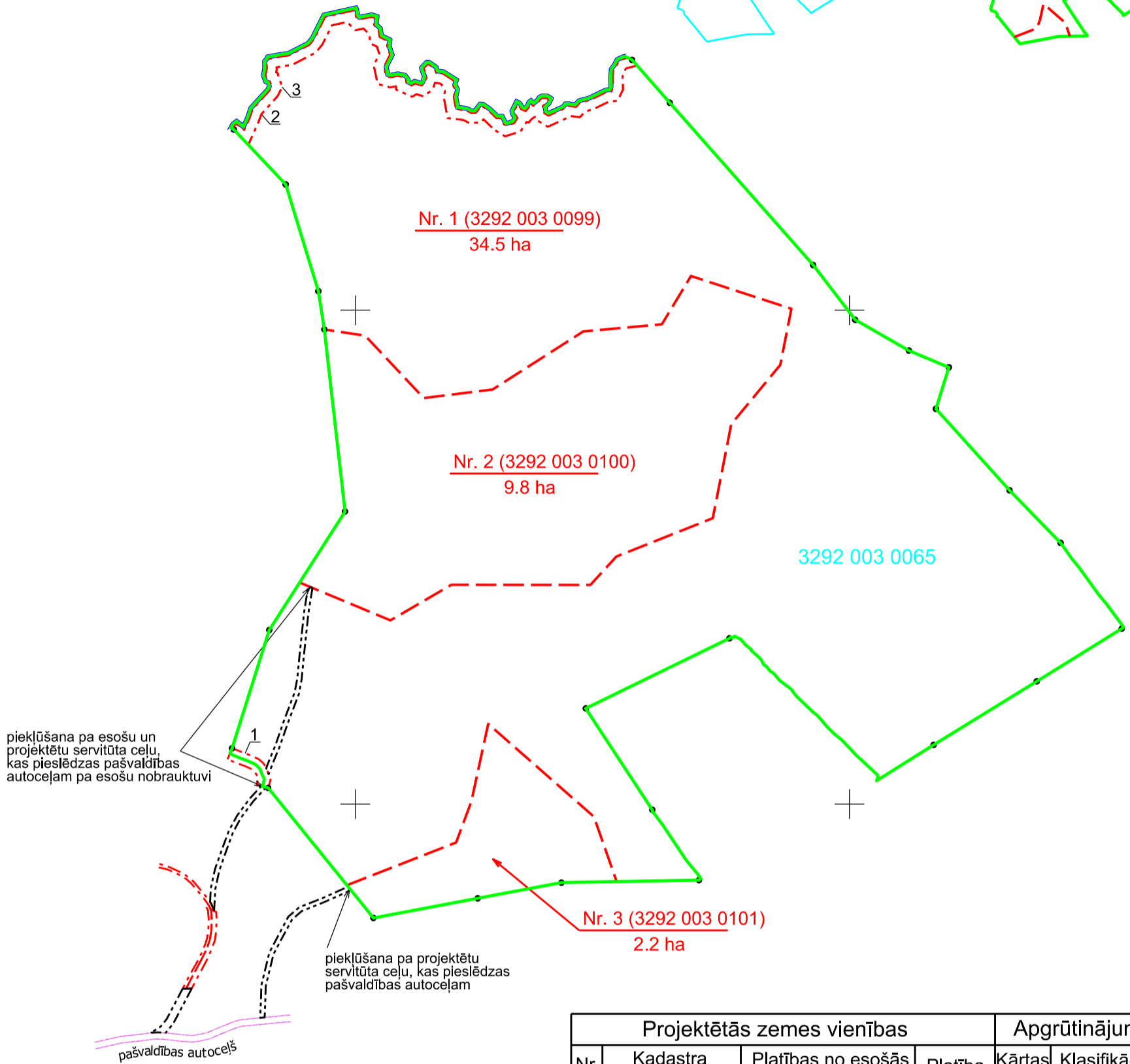
Projektētās teritorijas shēma pirms zemes ierīcības projekta izstrādes

Projektētās teritorijas shēma pēc zemes ierīcības projekta izstrādes



Veicot zemes kadastrālo uzmērīšanu, projektēto zemes vienību platības var tikt precizētas.

x=294500
y=611000



pieklūšana pa esošu un projektētu servitūta ceļu, kas pieslēdzas pašvaldības autoceļam pa esošu nobrauktuvi

pieklūšana pa projektētu servitūta ceļu, kas pieslēdzas pašvaldības autoceļam

pašvaldības autoceļš

Projektētās zemes vienības				Apgrūtinājumi	
Nr.	Kadastra apzīmējums	Platības no esošās zemes vienības	Platība	Kārtas Nr.	Klasifikācijas kods
1	3292 003 0099	34.5 ha no 3292 003 0065	34.5 ha	1	7315030100
				2	7311020104
				3	7311050200
2	3292 003 0100	9.8 ha no 3292 003 0065	9.8 ha	—	—
3	3292 003 0101	2.2 ha no 3292 003 0065	2.2 ha	—	—
			Kopā	46.5 ha	

APZĪMĒJUMI

	Projektētās teritorijas robeža
	Projektētās zemes vienības robeža
	Uzmērīta zemes vienība ar robežzīmēm
3292 003 0065	Uzmērītas zemes vienības kad.apz.
	Ceļš
	Šubraka
Nr. 1 (3292 003 0099) 34.5 ha	Projektētās zemes vienības kārtas numurs, kadastra apzīmējums, platība
	Apgrūtinātā teritorija

Zemes ierīcības projekts "GAILĪŠI", Vietalvas pagasts, Aizkraukles novads

Zemes ierīcības projekta grafiskās daļas mērogs 1 : 5 000 LKS-92 koordinātu sistēma Mēroga koeficients 0.999752

Kartogrāfiskā pamatne: zemes robežu, situācijas un apgrūtinājumu plāni, mērogs 1: 5 000, SIA "Latvijas mēriņi" Jēkabpils birojs, mēriņiņs Zindra Berne, 07.01.2016.

Nekustamā īpašuma "Gailīši" īpašnieks	Vārds, uzvārds	Paraksts	Datums
	SIA "Ingka Investments Latvia" pilnvarotā persona Santa Mača	(elektroniski parakstīts dokuments)	28.03.2022.
Rūta Stiprā	Zemes ierīkotāja sertifikāts Nr. AA0144 izsniegts 04.02.2019., derīgs līdz 03.02.2024.		24.03.2022.