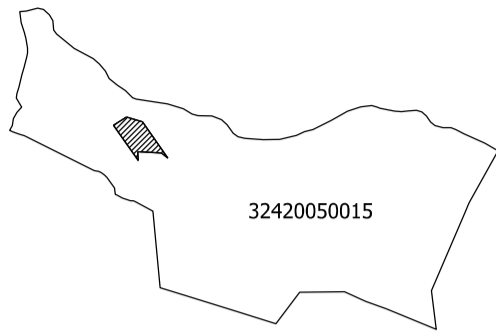
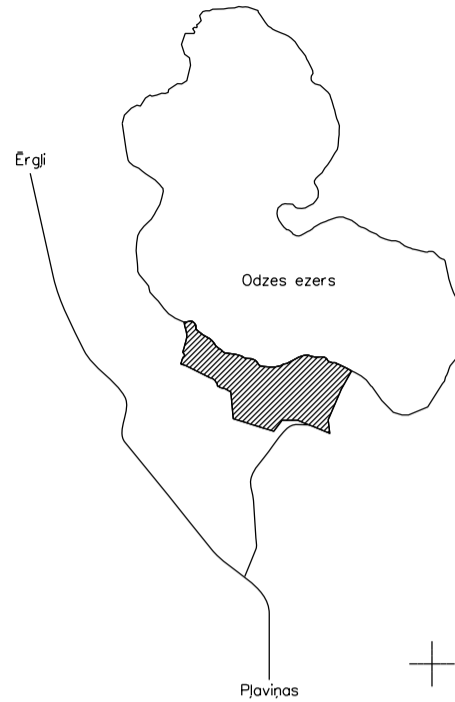


ATMEŽOJAMĀS MEŽA ZEMES
IZVIETOJUMA PLĀNS

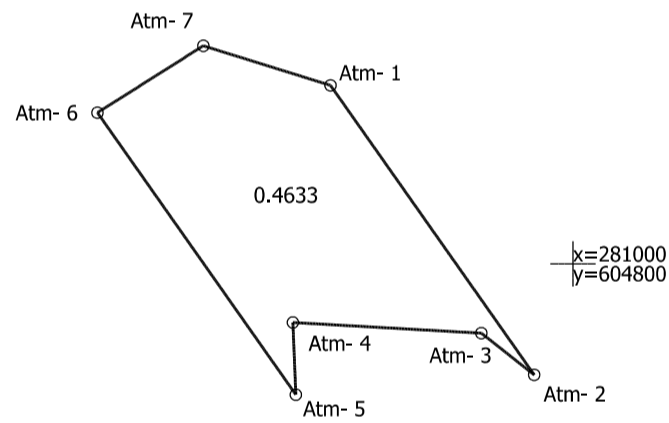


ZEMES VIENĪBAS IZVIETOJUMA SHĒMA



ATMEŽOJAMĀS MEŽA ZEMES
KONTŪRAS KOORDINĀTAS
Koordinātu sistēma : LKS-92TM
Mēroga koeficients 0.999734

Nr.	X	Y
Atm- 1	281047.22	604735.85
Atm- 2	280970.64	604789.72
Atm- 3	280981.66	604775.75
Atm- 4	280984.48	604725.88
Atm- 5	280965.39	604726.67
Atm- 6	281039.99	604674.19
Atm- 7	281057.69	604702.19



Atmežojamās zemes kontūra apvidū noteikta un uzmērīta 26.01.2026.

Zemes vienības platība 33.28 ha

Atmežojamās meža zemes platība 0.4633 ha

ZEMES LIETOŠANAS VEIDU EKSPLIKĀCIJA ATMEŽOJAMAJAI ZEMEI

Lauksaimniecībā izmantojamā zeme	tajā skaitā				Meži	Krūmāji	Purvi	Ūdens objektu zeme	tajā skaitā		Zeme zem ēkām un pagalmiem	Zeme zem ceļiem	Pārējās zemes
	Arazzeme	Augļu dārzi	Plavas	Ganības					zem ūdeņiem	zem zivju dīķiem			
					0.4633								

Plāna mērogs 1: 2000

lerosinātājs ir informēts par kadastrālās uzmērīšanas laikā veiktajām darbībām, to rezultātiem.		Gatis Kučinskis	
Mērnieks Aigars Savčenko (sert.Nr.CB0017, derīgs no 29.12.2010. līdz 28.12.2030.) apliecina, ka plāns izgatavots atbilstoši Ministru kabineta 2011.gada 27.decembra noteikumiem Nr. 1019 "Zemes kadastrālās uzmērīšanas noteikumi"		Aigars Savčenko	