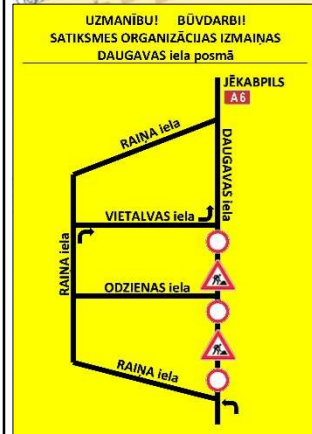
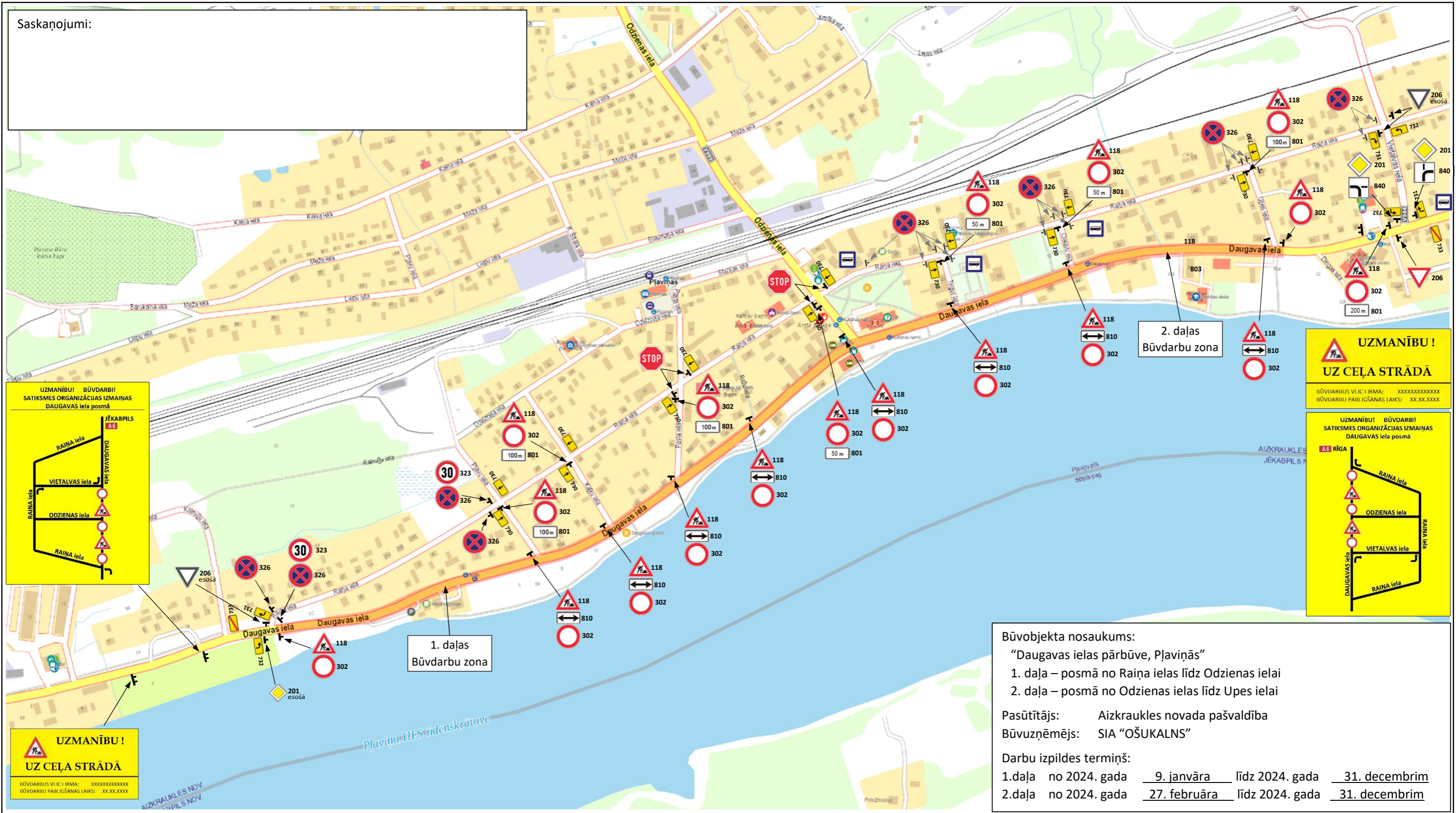
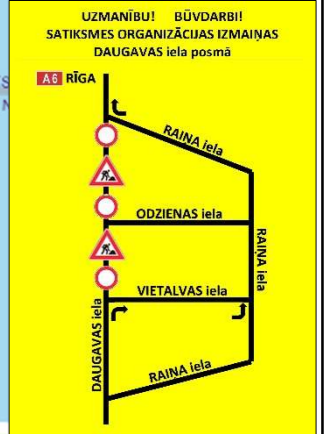


Saskaņojumi:



UZMANĪBU!
UZ CEĻA STRĀDĀ

ĪBŪVDARĪBUS VĒLĒ IZMĀ: XXXXXXXXXXXXX
ĪBŪVDARĪBU PĀRĪĢŠANAS LAIKS: XX.XX.XXXX



UZMANĪBU!
UZ CEĻA STRĀDĀ

ĪBŪVDARĪBUS VĒLĒ IZMĀ: XXXXXXXXXXXXX
ĪBŪVDARĪBU PĀRĪĢŠANAS LAIKS: XX.XX.XXXX

Būvobjekta nosaukums:
"Daugavas ielas pārbūve, Pļaviņās"

1. daļa – posmā no Raina ielas līdz Odzienas ielai
2. daļa – posmā no Odzienas ielas līdz Upes ielai

Pasūtītājs: Aizkraukles novada pašvaldība
Būvuzņēmējs: SIA "OŠUKALNS"

Darbu izpildes termiņš:
1.daļa no 2024. gada 9. janvāra līdz 2024. gada 31. decembrim
2.daļa no 2024. gada 27. februāra līdz 2024. gada 31. decembrim

- Paskaidrojumi:**
1. Ceļa aprīkojums tiks uzstādīts atbilstoši saskaņotajai shēmai, ievērojot LVS 77 "Ceļa zīmes" un MK noteikumu Nr.421 "Noteikumi par darba vietu aprīkošanu uz ceļiem" prasības.
 2. Esošās ceļa zīmes tiek saglabātas līdz netiks saskaņotas papildus izmaiņas satiksmes organizācijas shēmā.
 3. Darbu veicējam ir tiesības regulēt satiksmi darbu veikšanas laikā, ja rodas neparedzēti apstākļi, kurus ar darba vietas aprīkojuma shēmā esošajiem tehniskajiem līdzekļiem nav iespējams nekavējoties novērst (MK not. Nr.421 20.p.).
 4. Uzstādītās ceļa zīmes tiek saglabātas arī pēc darba laika beigām un brīvdienās.
 5. Tiks nodrošināta operatīvā transporta un iedzīvotāju piekļūšana īpašumiem, kuri atrodas būvdarbu zonā
 6. Shēmā nav norādītās priekšrocības, aizlieguma un rīkojuma esošās ceļa zīmes, kuras nekādā veidā neietekmē satiksmes organizācijas shēmā norādīto ceļazīmju kustību ierobežojumus.
 7. Shēmā norādītas uzstādāmas ceļa zīmes – "krasainās c.z.", esošās ceļa zīmes – "melnbaltas c.z."

SIA "OŠUKALNS"
Reģ. Nr.: 45403003353
Bebri iela 104a, Jēkabpils, LV-5201
Tālr.: 65237711
Fakss: 65237710
e-pasts: info@osukalns.lv

ATBILDĪGAIS BŪVDARBU VADĪTĀJS
ĢIRTS PŪCĪTIS tālr.: 26415701

ATBILDĪGAIS PAR SATIKSMES ORGANIZĀCIJU
Proj.vad. IGORS KEZIKS tālr.: 20220664

Vispārīga satiksmes organizācijas shēma
no 2024. gada 27. februāra

Objekta nosaukums:	STADIJA	MĒROGS
"Daugavas ielas pārbūve, Pļaviņās (1. daļa – posmā no Raina ielas līdz Odzienas ielai, 2. daļa – posmā no Odzienas ielas līdz Upes ielai)"		nav
Dokumenta nosaukums:	Lapa: 1	Lapu skaits: 1
Satiksmes organizācijas shēma Nr. 2-1		